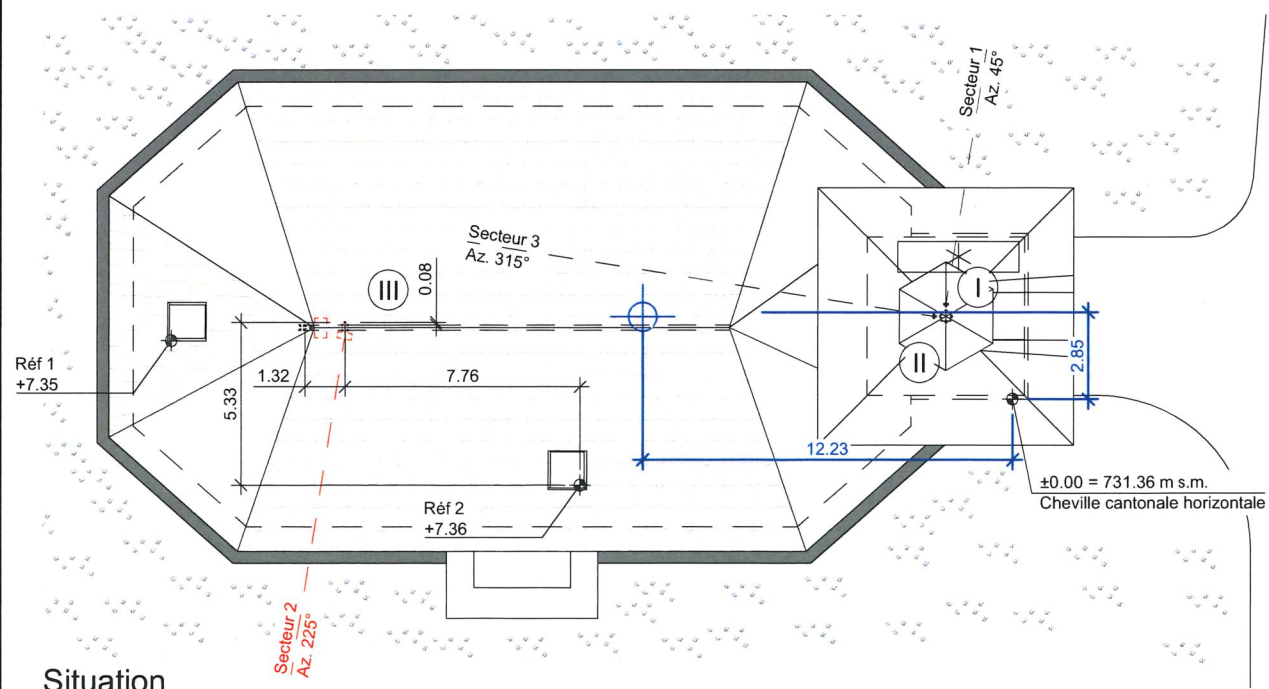
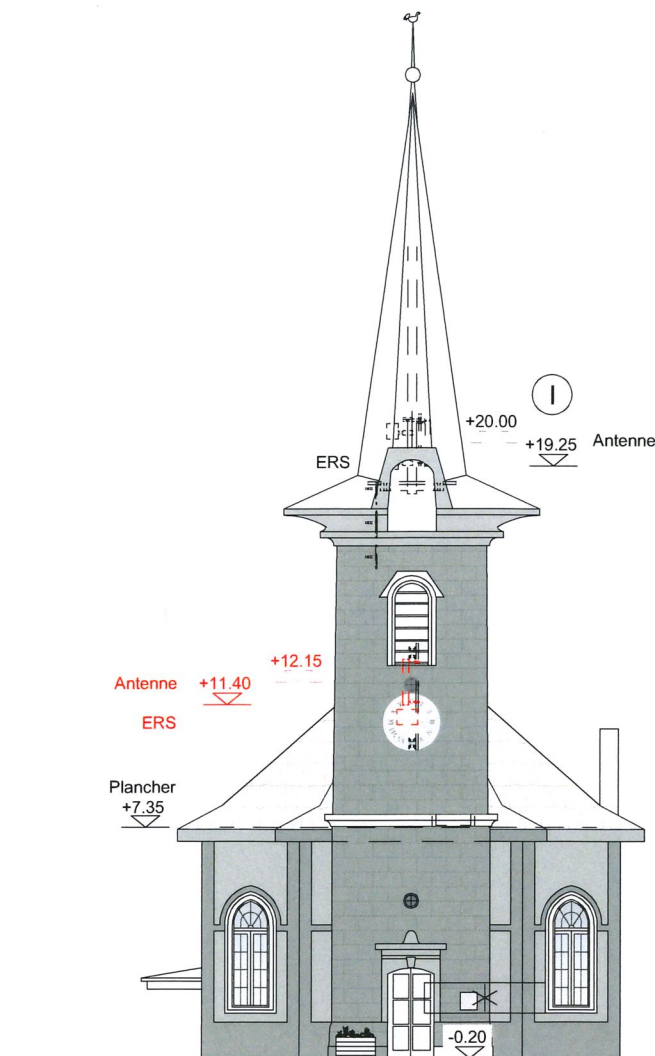


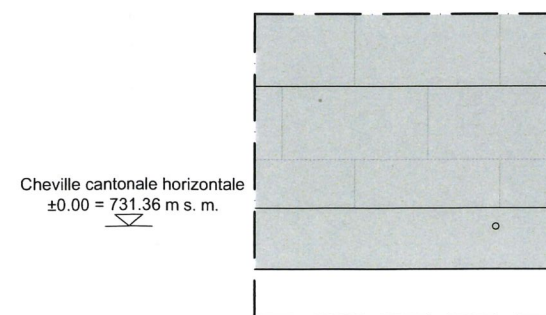
Vue Sud-Ouest



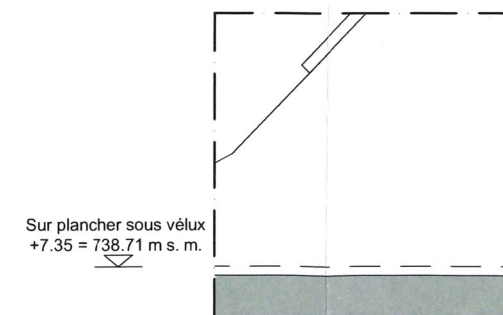
Situation



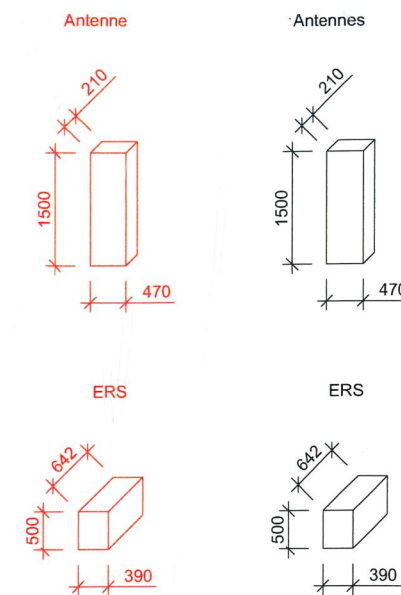
Vue Sud-Est



Détail Point Zéro 1:50



Détail Point de référence 1:50



**swisscom**  
SWISSCOM (SUISSE) SA

**Maître de l'ouvrage**  
Swisscom (Suisse) SA  
Access Network West  
Av. des Bergières 42  
CH-1004 Lausanne

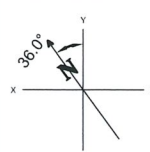
**swisscom**  
SWISSCOM (SUISSE) SA

**Auteur du projet**

**axians**  
AXIANS SUISSE SA

**axians**  
Axians Suisse SA

1:250



ENGINEERING				MAÎTRE DE L'OUVRAGE	
VISA	DATE	CONTROLE	DATE	APPROUVE	DATE
BIB	17.09.2025	JOJ	17.09.2025	SCS	
INDEX	DATE	VISA	AJUSTEMENT		
A	23.09.2025	BIB	Modif hauteur antenne		
B	24.09.2025	BIB	Modif emplacement technique		

COMMUNE / CANTON: Montilliez / VD Parcelle n° 1058	SITE: Route du Temple 1041 Dommartin		
CODE: DMAR	TITRE: Dommartin Mise à l'enquête		
CODE CO-UTILISATEUR:			
NUMERO DU PROJET: 250618000008	COORDONNEES: 543 656 / 166 826 2543 656 / 1166 827	FORMAT DE PLAN: A3	<div> <div>Existant</div> <div>Démolition</div> <div>Nouveau</div> </div> <div>SCS</div>
		<div> <div>swisscom</div> <div>SWISSCOM (SUISSE) SA</div> </div>	