CANTON DE VAUD

MONTILLIEZ

PLAN D'AFFECTATION COMMUNAL

PLANS DES QUATRE LOCALITÉS

PLANS 1 :2000

MODIFICATIONS SUITE À L'ENQUÊTE PUBLIQUE

APPROUVÉ PAR LA MUNICIPALITÉ	SOUMIS À L'ENQUÊTE PUBLIQUE
DANS SES SEANCES DU 17 NOVEMBRE 2025 (ENQUÊTE PUBLIQUE) ET DU 29 JUIN 2026 (ENQUÊTE PUBLIQUE COMPLÉMENTAIRE)	DU 22 NOVEMBRE AU 22 DÉCEMBRE 2025 ET **À L'ENQUÊTE PUBLIQUE COMPLÉMENTAIRE** DU 4 JUILLET AU 17 AOÛT 2026
Le Syndic : La Secrétaire :	Le Syndic : La Secrétaire :
Daniel LEUBA Catherine REINHARD	Daniel LEUBA Catherine REINHARD

Echallens, le 23 juin 2026 L'ingénieur géomètre breveté Aménagiste art. 3 LATC

DT 5540-122 Régis Courdesse

ALPHA-GEO ingénieurs et géomètres SA
Rue de Cordonnière 8 Associés SA
Prof-Rosé 7 | CP 141 | 1040 Echallens
+41 21 731 10 20 | info@alpha-geo.ch
www.2.alpha-geo.ch

Plans établis sur la base des données cadastrales du 26 août 2025 fournies par le bureau ALPHA-GEO - Ingénieurs et Géomètres SA – 1040 Echallens.

Certifié conforme selon l'art. 15 RLAT par l'ingénieur géomètre breveté, Sébastien HÄMMERLI.

Le Signature

L'ingénieur géomètre breveté
Aménagiste art. 3 LATC

DT 5540-122 Régis COURDESSE

ALPHA-GEO ingénieurs et géomètres SA
Rue de Cordonnière 8 Associés SA
Prof-Rosé 7 | CP 141 | 1040 Echallens
+41 21 731 10 20 | info@alpha-geo.ch
www.2.alpha-geo.ch

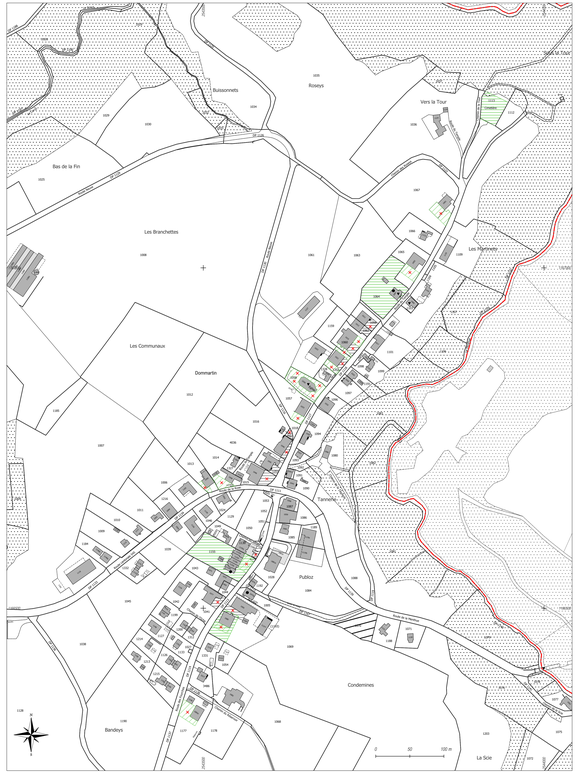

ALPHA-GEO - Ingénieurs et Géomètres SA
DT n°5540-122 - Echallens, le 23 juin 2026

1:2000
Mensuration graphique numérisée
Source : Géodonnées Etat de Vaud du 26 août 2025

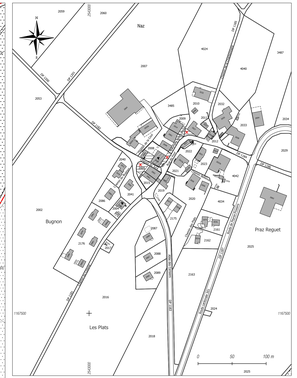

ALPHA-GEO - Ingénieurs et Géomètres SA
DT n°5540-122 - Echallens, le 23 juin 2026

1:2000
Mensuration semi-numérique numérisée
Source : Géodonnées Etat de Vaud du 26 août 2025

Légende

Périmètre du plan d'affectation communal

Modifications suite à l'enquête publique

Zone agricole protégée 16 LAT supprimée

Contenus superposés

Secteur de protection de la nature et du paysage 17 LAT ajouté

Aire de cour supprimée

Aire de jardin supprimée

Espace réservé aux eaux modifié

Éléments relevant d'autres procédures ou à titre indicatif

Patrimoine culturel

Objet classé

Objet inscrit à l'inventaire

Parcs et jardins historiques certifiés ICOMOS

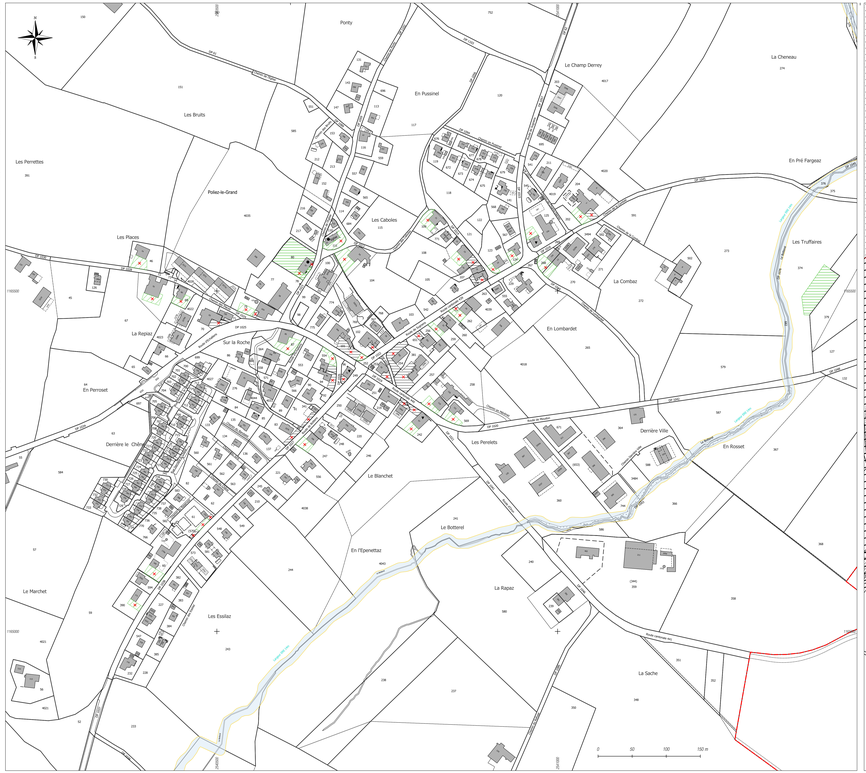

ALPHA-GEO - Ingénieurs et Géomètres SA
DT n°5540-122 - Echallens, le 23 juin 2026

1:2000
Mensurations graphique numérisée et numérique
Source : Géodonnées Etat de Vaud du 26 août 2025

ALPHA-GEO - Ingénieurs et Géomètres SA
DT n°5540-122 - Echallens, le 23 juin 2026

1:2000
Mensurations semi-numérique numérisée et numérique
Source : Géodonnées Etat de Vaud du 26 août 2025