

# COMMUNE DE MONTILLIEZ

## Localité Dommartin

PLAN 2055

Coordonnées moyennes: 2'543'930 / 1'167'250

Nom local: " Sous la Tour"

Approuvé par l'inspecteur forestier du 22<sup>ème</sup> arrondissement

Montilliez, le 01.05.2025

Direction générale de l'environnement

L'inspecteur : Inspection des forêts du

22<sup>ème</sup> arrondissement


Route de Morrens 8

1053 Cugy

Soumis à l'enquête publique

du 22.11.2025 au 22.12.2025

Le Syndic :



Daniel LEUBA



La Secrétaire:



Catherine REINHARD

**PLAN DRESSE POUR CONSTATATION DE NATURES FORESTIERES**



**ALPHA-GEO**

ingénieurs et géomètres sa

Succ. de Courdesse & Associés SA

Praz-Palud 7 | CP 191 | 1040 Echallens

tél 021 886 22 44 | echallens@alpha-geo.ch

www.alpha-geo.ch

Echallens, le 1<sup>er</sup> avril 2025


Sébastien Hämmerli / Inés Sancho Dupraz

Ingénieurs géomètres brevetés



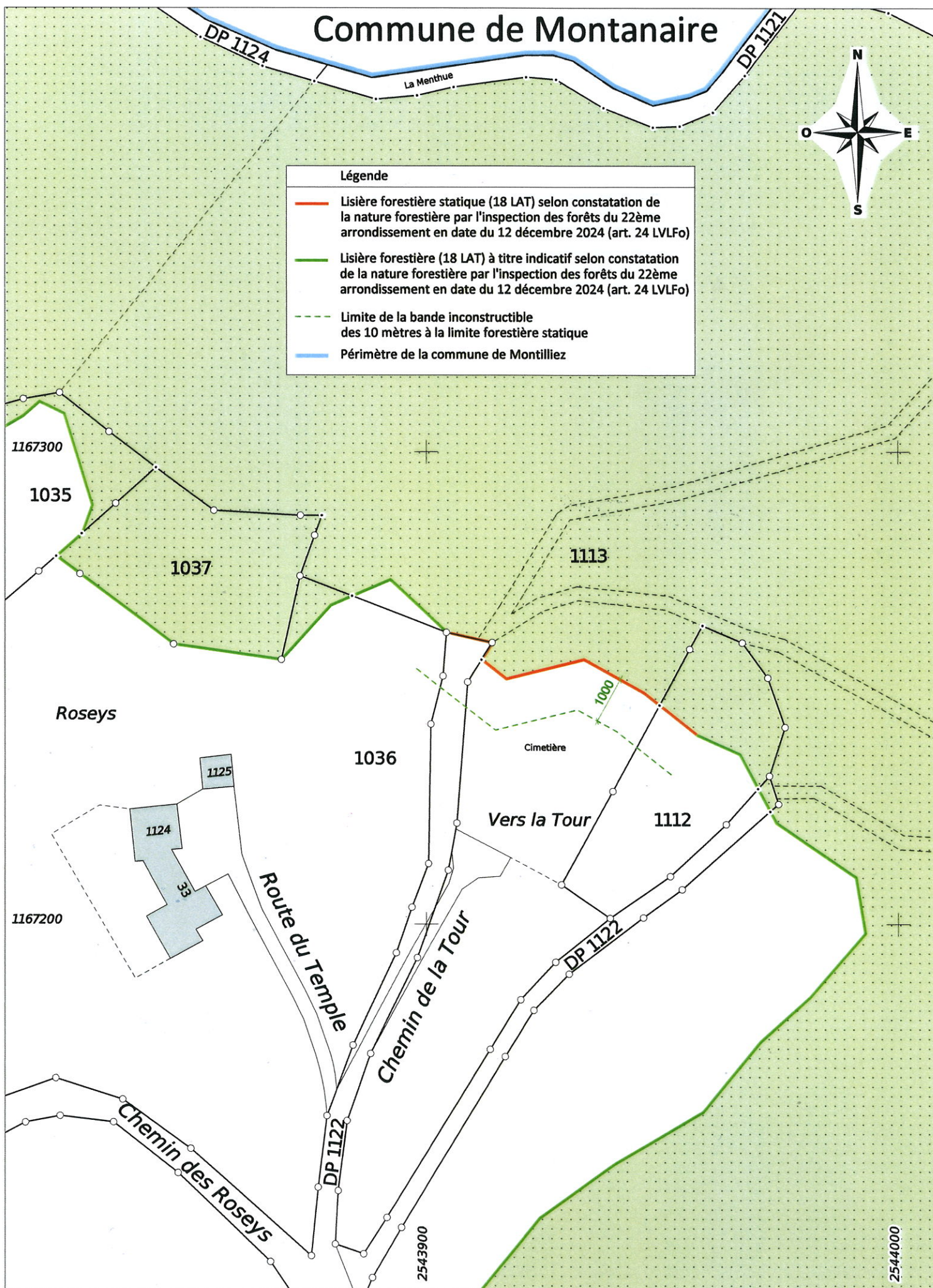


# Commune de Montanaire



## Légende

- Lisière forestière statique (18 LAT) selon constatation de la nature forestière par l'inspection des forêts du 22ème arrondissement en date du 12 décembre 2024 (art. 24 LVLFo)
- Lisière forestière (18 LAT) à titre indicatif selon constatation de la nature forestière par l'inspection des forêts du 22ème arrondissement en date du 12 décembre 2024 (art. 24 LVLFo)
- - - Limite de la bande inconstructible des 10 mètres à la limite forestière statique
- Périmètre de la commune de Montilliez





# COMMUNE DE MONTILLIEZ

## Localité Dommartin

PLANS: 2052, 2053, 2054

Coordonnées moyennes: 2'543'740 / 1'166'820

Noms locaux: "Tannerie" "Dommartin"

Approuvé par l'inspecteur forestier du 22<sup>ème</sup> arrondissement


Montilliez, le 01.05.2025

L'inspecteur : .....  
Direction générale de l'environnement  
Inspection des forêts du  
22<sup>ème</sup> arrondissement  
Route de Morrens 8  
1053 Cugy

Soumis à l'enquête publique

du 22.11.2025 au 22.12.2025

Le Syndic :



Daniel LEUBA



La Secrétaire:



Catherine REINHARD

### PLAN DRESSE POUR CONSTATATION DE NATURES FORESTIERES



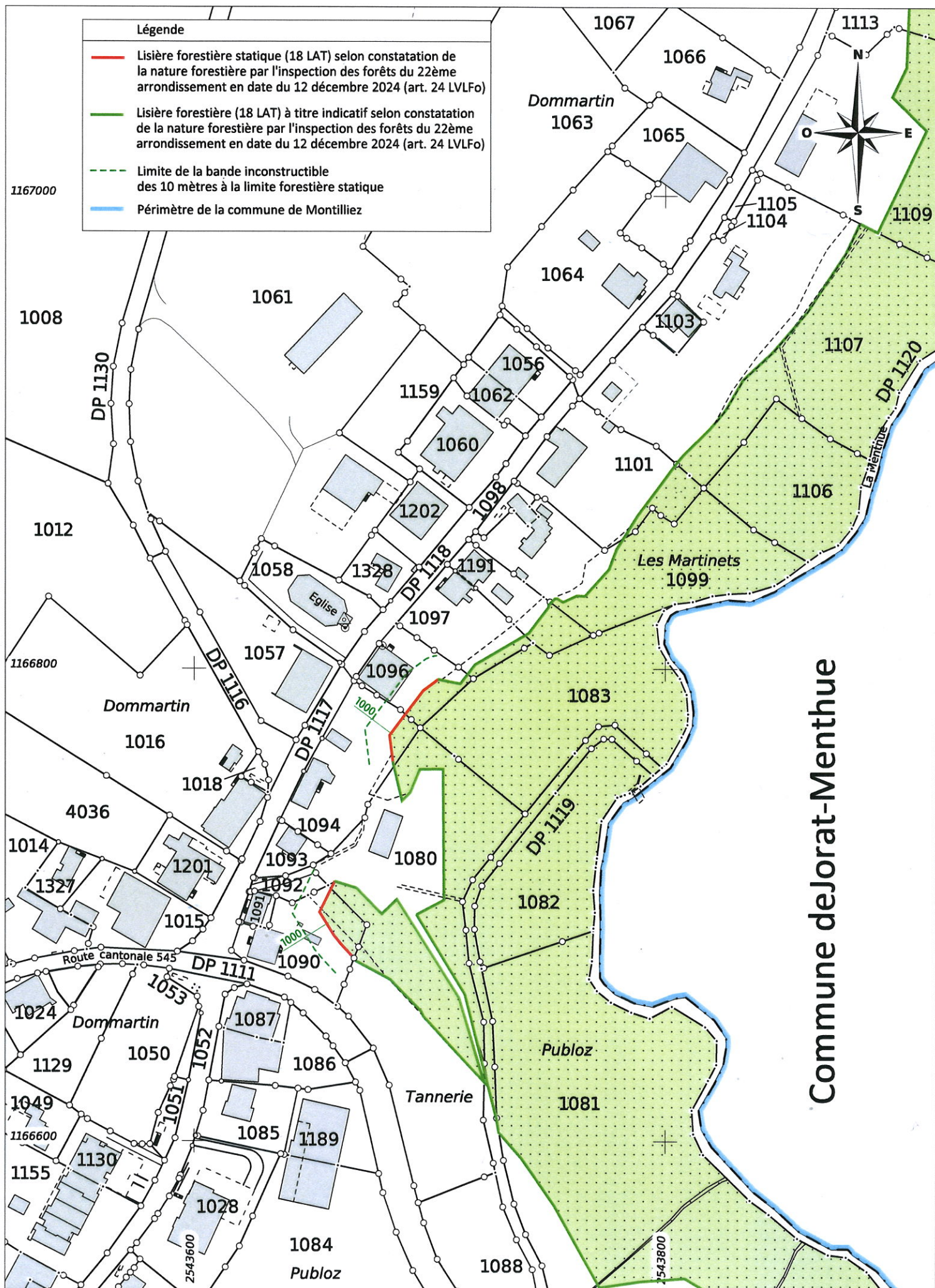
**ALPHA-GEO**  
ingénieurs et géomètres sa  
Succ. de Courdesse & Associés SA  
Praz-Palud 7 | CP 191 | 1040 Echallens  
tél 021 886 22 44 | echallens@alpha-geo.ch  
www.alpha-geo.ch

Echallens, le 1<sup>er</sup> avril 2025

Sébastien Hämmerli / Inés Sancho Dupraz  
Ingénieurs géomètres brevetés









# COMMUNE DE MONTILLIEZ

## Localité Sugnens

PLANS 3, 4

Coordonnées moyennes: 2'540'910 / 1'167'520

Noms locaux: "Le Pâturage" "Les Moilles" "Les Tires" "Sugnens"

Approuvé par l'inspecteur forestier du 22<sup>ème</sup> arrondissement


Montilliez, le 01.05.2025

L'inspecteur : ..... Direction générale de l'environnement  
Inspection des forêts du  
22<sup>ème</sup> arrondissement  
Route de Morrens 8  
1053 Cugy

Soumis à l'enquête publique

du 22.11.2025 au 22.12.2025

Le Syndic :



Daniel LEUBA



La Secrétaire:



Catherine REINHARD

### PLAN DRESSE POUR CONSTATATION DE NATURES FORESTIÈRES

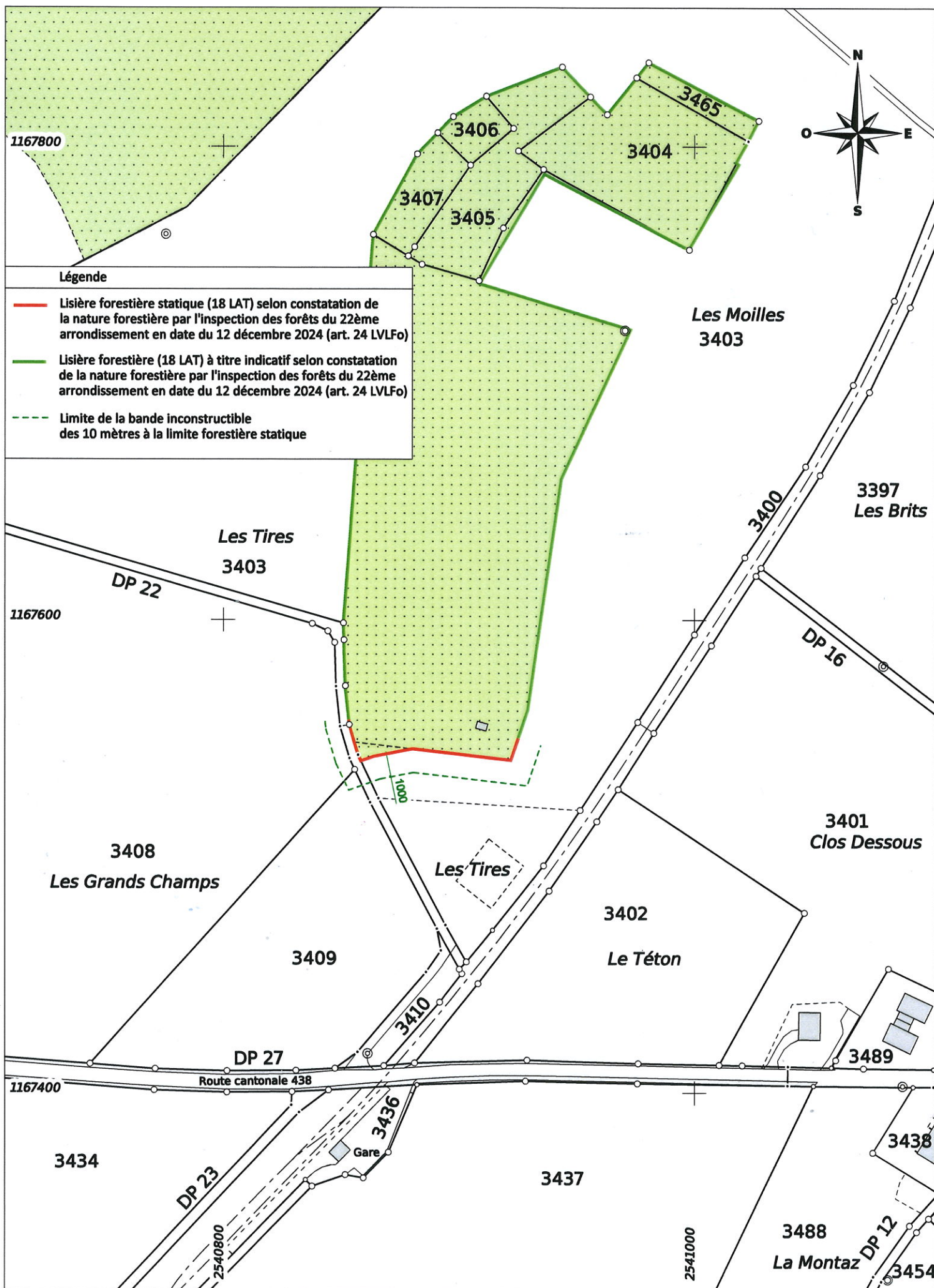


**ALPHA-GEO**  
ingénieurs et géomètres sa  
Succ. de Courdesse & Associés SA  
Praz-Palud 7 | CP 191 | 1040 Echallens  
tél 021 886 22 44 | echallens@alpha-geo.ch  
www.alpha-geo.ch

Echallens, le 1<sup>er</sup> avril 2025

Sébastien Hämmerli / Inés Sancho Dupraz  
Ingénieurs géomètres brevetés

I Sancho 2 4





# COMMUNE DE MONTILLIEZ

## Localité Sugnens

PLAN 5

Coordonnées moyennes: 2'541'145 / 1'166'730

Noms locaux: "Le Fauvez" "Sugnens"

Approuvé par l'inspecteur forestier du 22<sup>ème</sup> arrondissement


Montilliez, le 21.05.2025

L'inspecteur Direction générale de l'environnement  
Inspection des forêts du  
22<sup>ème</sup> arrondissement  
Route de Morrens 8  
1053 Cugy

Soumis à l'enquête publique

du 22.11.2025 au 22.12.2025

Le Syndic:



Daniel LEUBA



La Secrétaire:



Catherine REINHARD

**PLAN DRESSE POUR CONSTATATION DE NATURES FORESTIERES**



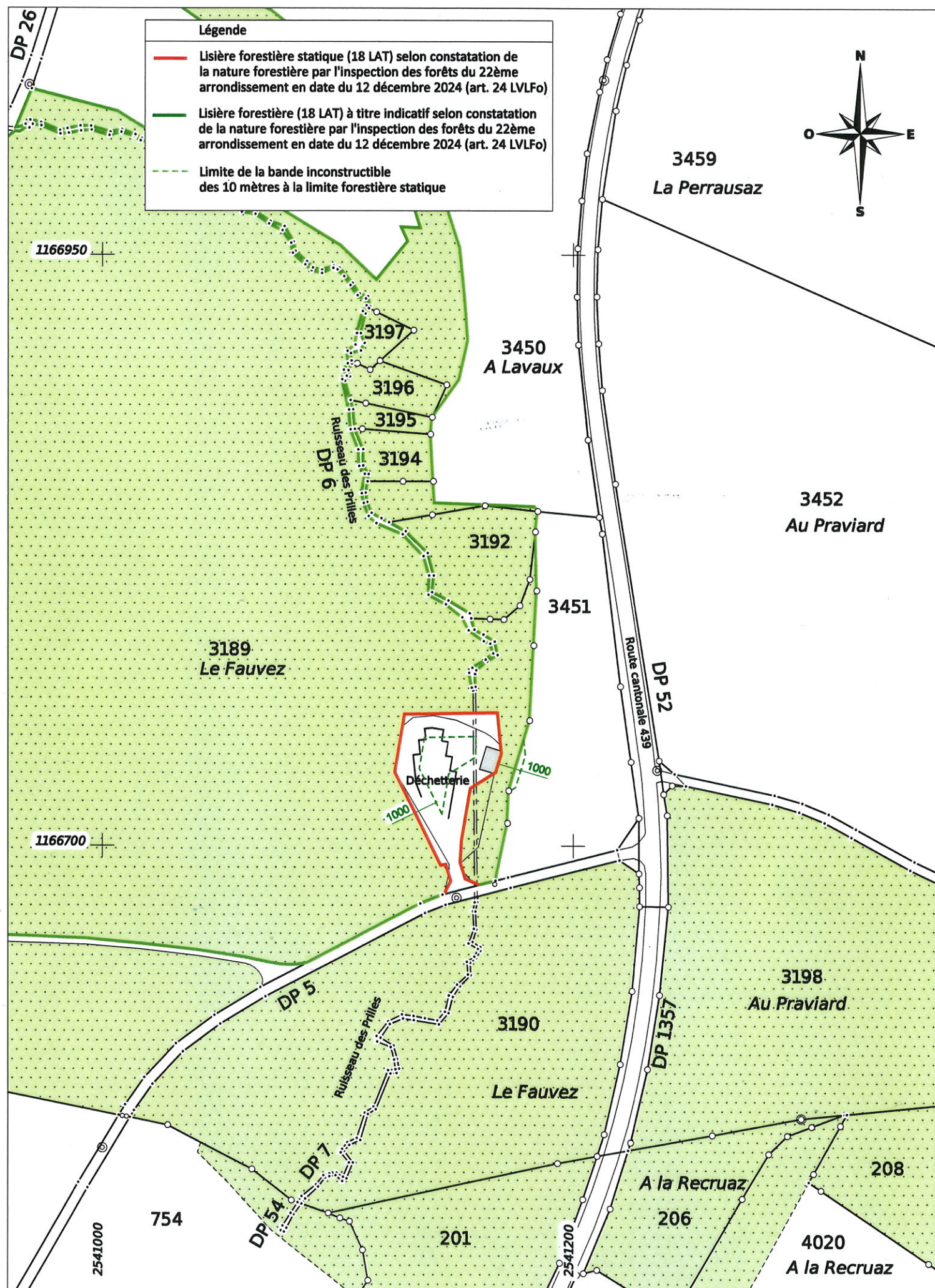
**ALPHA-GEO**  
ingénieurs et géomètres sa  
Succ. de Courdesse & Associés SA  
Praz-Palud 7 | CP 191 | 1040 Echallens  
tél 021 886 22 44 | echallens@alpha-geo.ch  
www.alpha-geo.ch

Echallens, le 1<sup>er</sup> avril 2025

Sébastien Hämmerli / Inés Sancho Dupraz  
Ingénieurs géomètres brevetés

I. Sancho Dupraz







**COMMUNE DE MONTILLIEZ****Localité de Poliez-le-Grand**

PLANS 2023, 2025

Coordonnées moyennes: 2'541'120 / 1'165'200

Noms locaux: " Derrière Ville" "Poliez-le-Grand" "En Rosset" "Es Pérelets"

Approuvé par l'inspecteur forestier du 22<sup>ème</sup> arrondissement


Montilliez, le 01.05.2025

L'inspecteur : Direction générale de l'environnement  
Inspection des forêts du  
22<sup>ème</sup> arrondissement  
Route de Morrens 8  
1053 Cugy

Soumis à l'enquête publique

du 22.11.2025 au 22.12.2025

Le Syndic :



Daniel LEUBA



La Secrétaire:



Catherine REINHARD

**PLAN DRESSE POUR CONSTATATION DE NATURES FORESTIERES****ALPHA-GEO**  
ingénieurs et géomètres sa  
Succ. de Courdesse & Associés SA  
Praz-Palud 7 | CP 191 | 1040 Echallens  
tél 021 886 22 44 | echallens@alpha-geo.ch  
www.alpha-geo.chEchallens, le 1<sup>er</sup> avril 2025Sébastien Hämmerli / Inés Sancho Dupraz  
Ingénieurs géomètres brevetés



